

Městys Cítoliby

Zeměšská 219
439 02 Cítoliby

V Praze dne 23. června 2011

Vyřizuje: Roman Onuca

Telefon: 602 796 747

E-mail: onuca@silnicegroup.com

DOPLNĚNÍ ŽÁDOSTI O STANOVISKO K ÚPLNÉ UZAVÍRCE, ZVLÁŠTNÍMU UŽÍVÁNÍ KOMUNIKACE A PŘECHODNÉ ÚPRAVĚ PROVOZU NA POZEMNÍCH KOMUNIKACÍCH

ŽADATEL: SILNICE GROUP a.s., Václavské náměstí 802/56, 110 00 Praha 1
IČO: 622 42 105
DIČ: CZ62242105


STAVEBNÍ AKCE: „Ústecký kraj, Louny, Rekonstrukce úseku I/7 - Louny - Ročov - hranice kraje, silnice II/229“


ČÍSLO SOD: 112003

Touto cestou Vám zasíláme doplnění žádosti ke zvláštnímu užívání komunikace, úplné uzavírce a přechodné úpravě provozu na pozemních komunikacích (dopravnímu značení) v rámci realizace stavební akce: „Ústecký kraj, Louny, Rekonstrukce úseku I/7 - Louny - Ročov - hranice kraje, silnice II/229“:

TERMÍN ZVLÁŠTNÍHO UŽÍVÁNÍ A ÚPLNÉ UZAVÍRKY KOMUNIKACE:

27.06.2011 – 31.08.2011

V MÍSTĚ 1: Silnice II/229 v Ústeckém kraji - trasa Cítoliby - Líštany
 (viz příložený nákres č. 1 – str. 04)

V MÍSTĚ 2: Silnice II/229 v Ústeckém kraji – silnic II/229 v Líštanech
 (viz příložený nákres č. 1 – str. 04)

DOPLNĚNÍ OBJÍZDNÉ TRASY PRO NÁKLADNÍ DOPRAVU O HMOTNOSTI NAD 3,5t:


DOPLNĚNÍ OBJÍZDNÉ TRASY č. 1 - Směr Líštany - Cítoliby (cca 18,0 km):

Upravená část objízdné trasy automobilové dopravy o hmotnosti nad 3,5 t – směr Líštany – Cítoliby (úsek Zeměchy – Cítoliby) bude vedena následovně:




Líštany

 rovně po silnici II. třídy 229 - 1.9 km


 vpravo po silnici III. třídy 22936 - 1.3 km

00:02 h


Zbrašín






 vlevo po silnici III. třídy 22937 - 3.1 km

Hřivice

 vpravo po silnici III. třídy 22546 - 5.6 km

Jimlín - Zeměchy

 vpravo po silnici II. třídy 225 - 245 m

-  ~~mírně vpravo~~ po silnici III. třídy 22547 - 4.5 km
-  ~~vpravo~~ po silnici II. třídy 225 - 3.1 km
-  ~~vlevo~~ po nájezdu 7 - 291 m
-  ~~rovně~~ po silnici I. třídy 7 - 2.4 km
vyjedťe po výjezdu MÚK Louny - centrum
-  ~~ostře vlevo~~ na silnici II. třídy 229

Veškeré dopravní značení uvedené v ŽÁDOSTI O STANOVISKO K ÚPLNÉ UZAVÍRCE, ZVLÁŠTNÍMU UŽÍVÁNÍ KOMUNIKACE A PŘECHODNÉ ÚPRAVĚ PROVOZU NA POZEMNÍCH KOMUNIKACÍCH ZE DNE 22.06.2011 zůstává nezměněné. Níže uvedené dopravní značení tohoto doplnění žádosti bude doplněno.

ZODPOVĚDNÁ OSOBA:

Ladislav Majer – vedoucí střediska HSV (tel: +420 602 136 981)

V Praze dne 23.06.2011






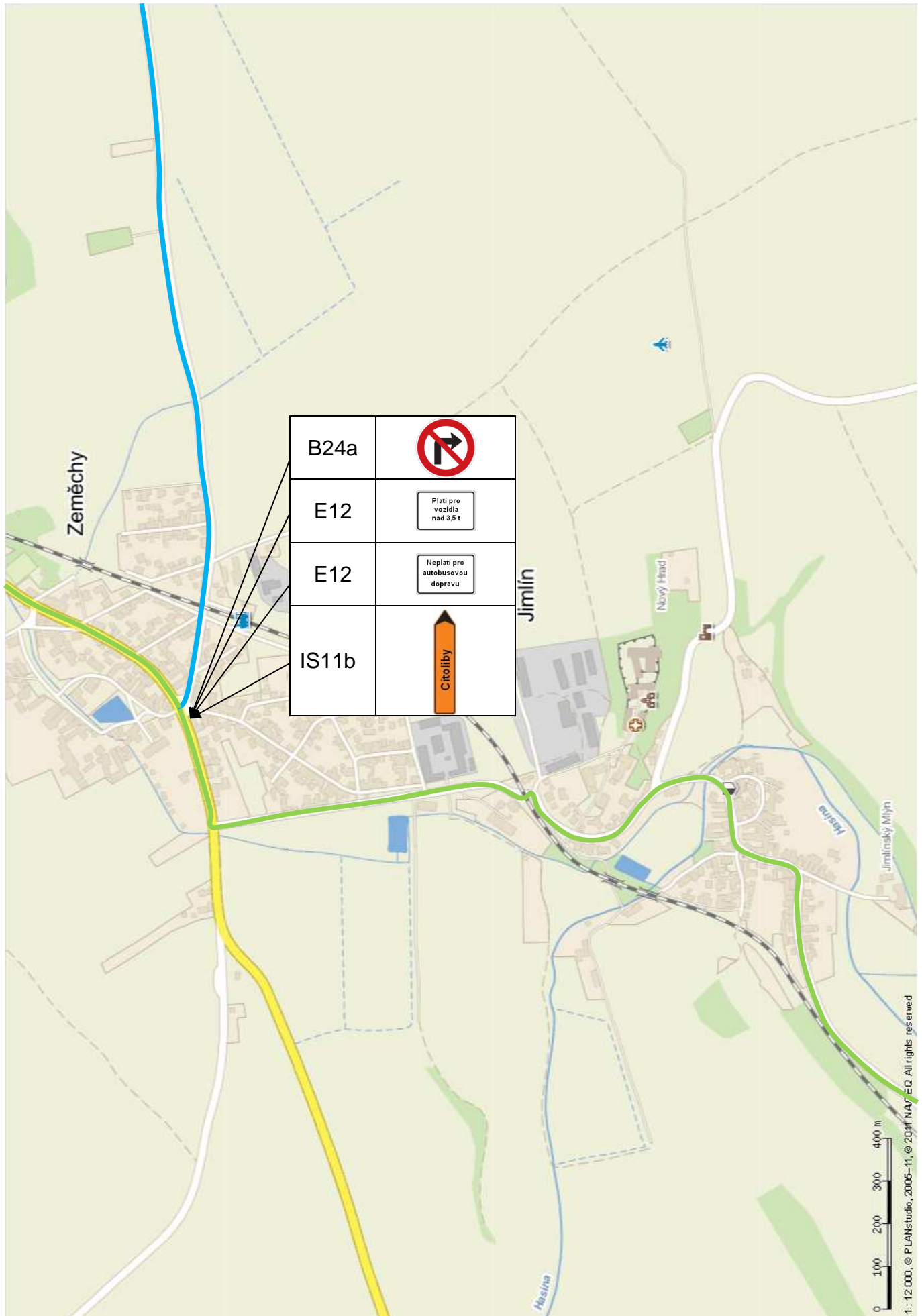
Roman Onuca

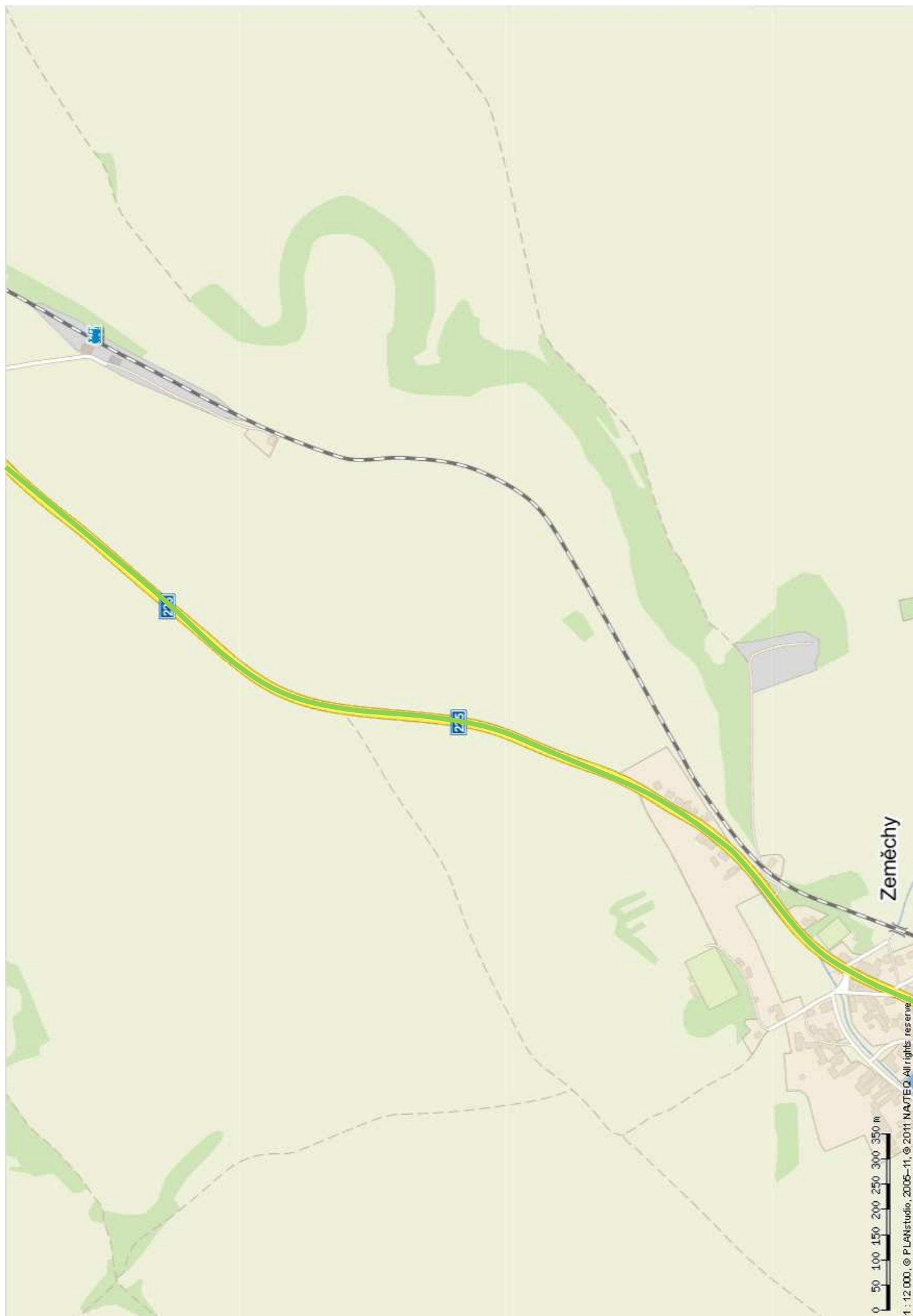
Roman Onuca
oddělení přípravy projektů

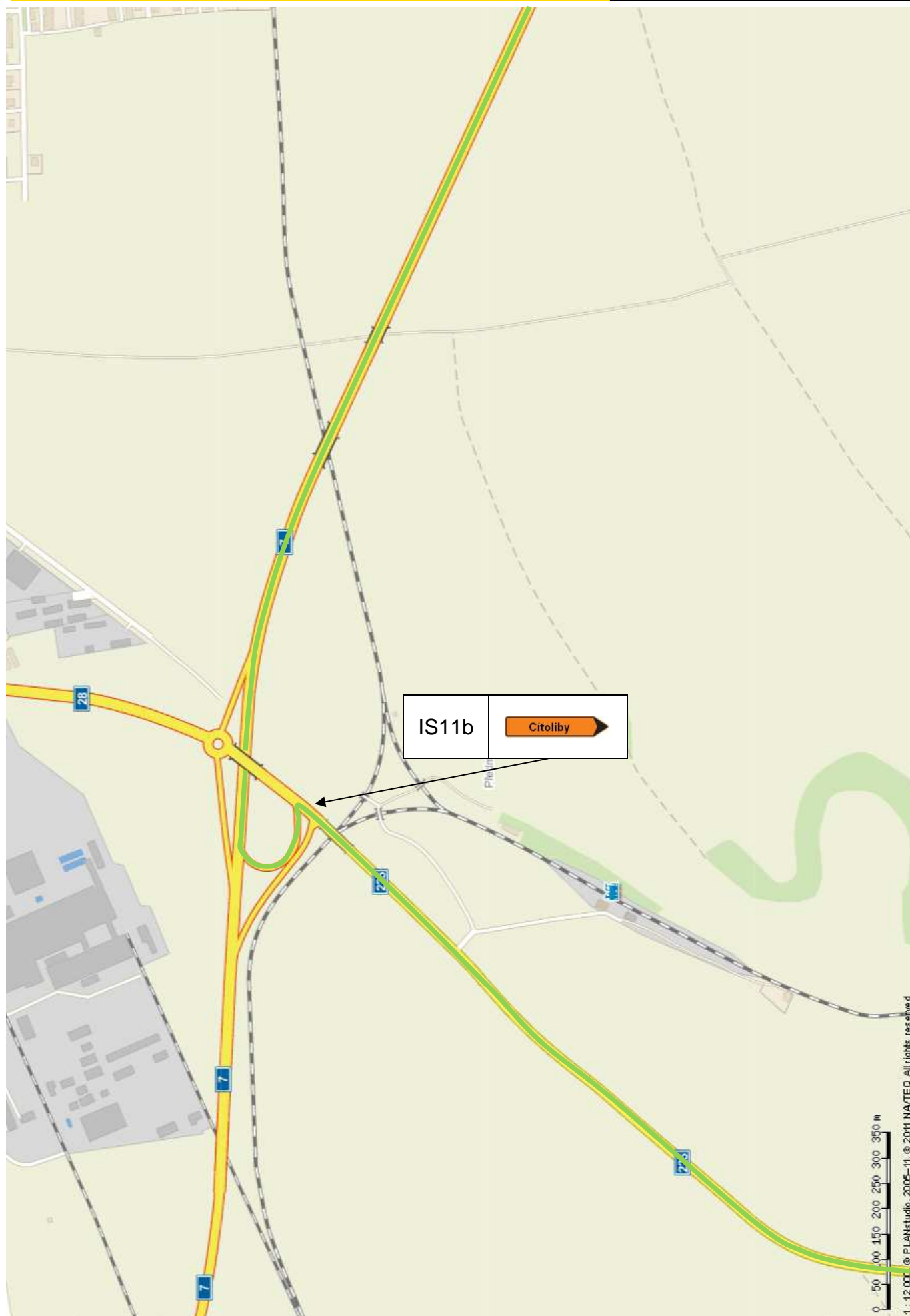
Nákres č. 1 – Doplnění značení objíždné trasy směr Líštany – Cítoliby (úsek Zeměchy – Cítoliby)

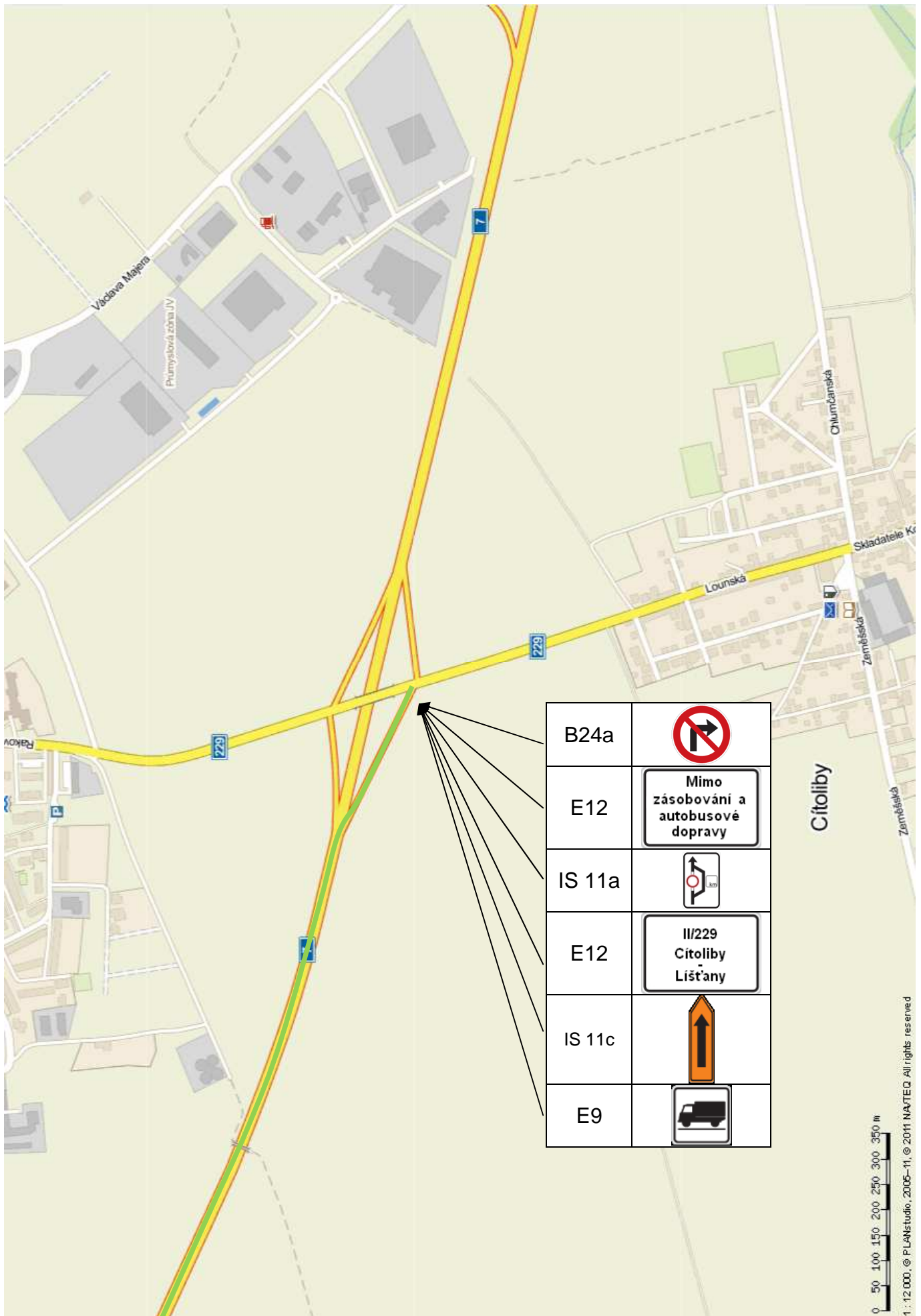


-  Úplná uzavírka č. 1
-  Úplná uzavírka č. 2
-  Objíždná trasa č. 2









| | |
|--------|--------------------------------------|
| B24a | |
| E12 | Mimo zásobování a autobusové dopravy |
| IS 11a | |
| E12 | III/229 Cítoliby Lišťany |
| IS 11c | |
| E9 | |



1 : 12 000, © PLANstudio, 2005-11, © 2011 NAVTEQ All rights reserved